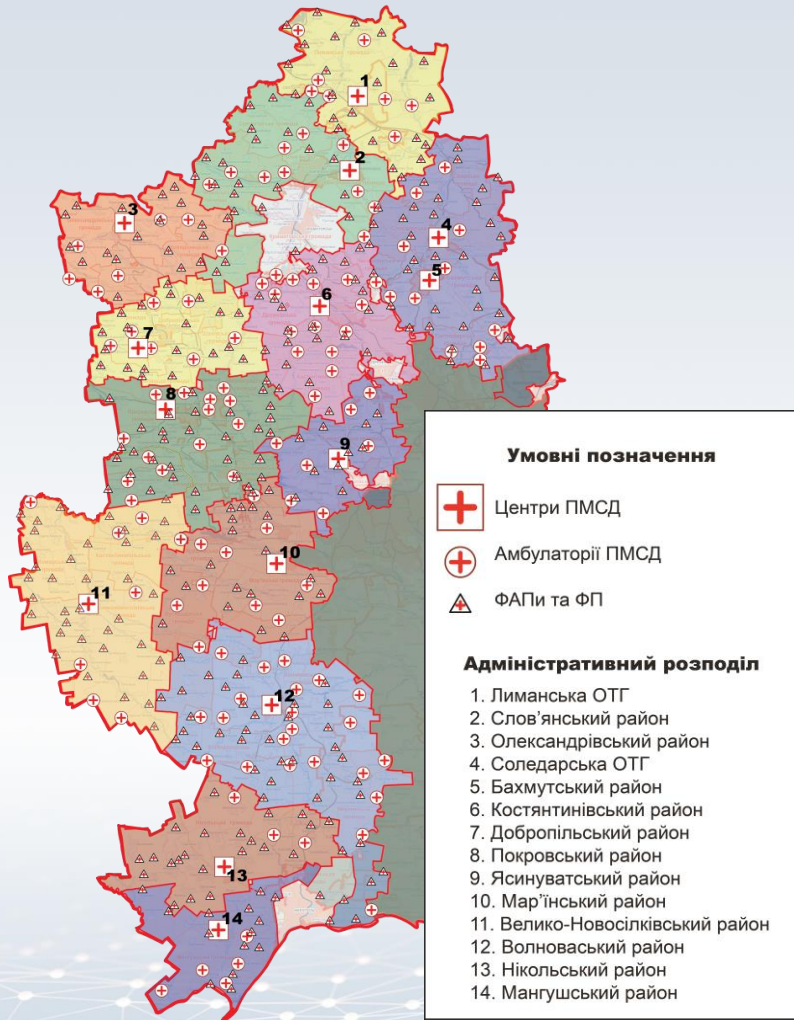


**Мережа
закладів охорони здоров'я
первинного рівня
Донецької області**



Мережа закладів охорони здоров'я первинного рівня у сільській місцевості Донецької області



Всього 14 ЦПМСД, з них: 12 - у сільських адміністративних районах, 2 - в ОТГ (Лиманська та Соледарська)

Мають в структурі 133 амбулаторії та 316 ФАПов(ФП), які обслуговують 730 населених пунктів

Перспективна мережа закладів охорони здоров'я первинної ланки



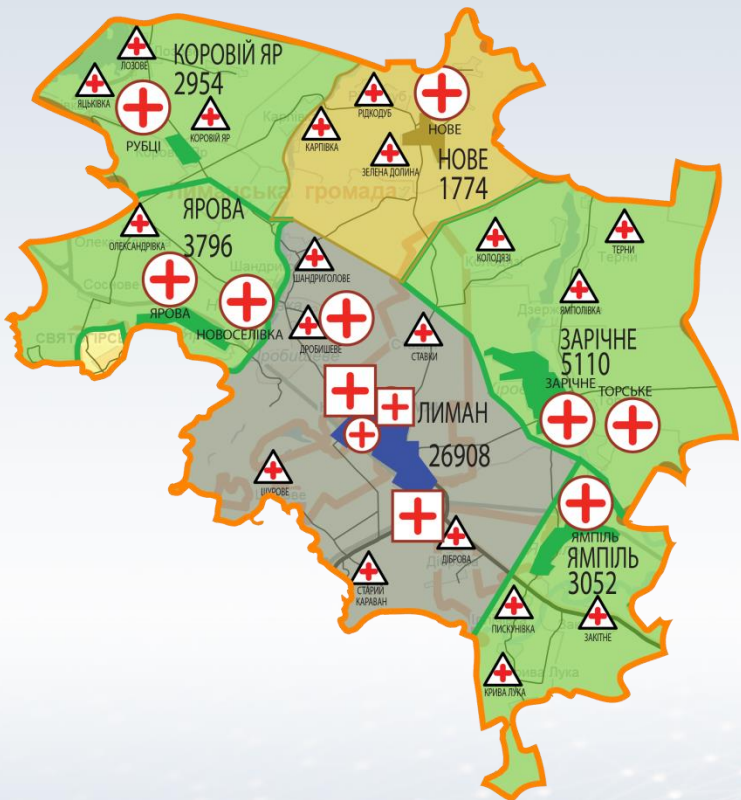
Лиманська ОТГ

наявна мережа надання ПМД



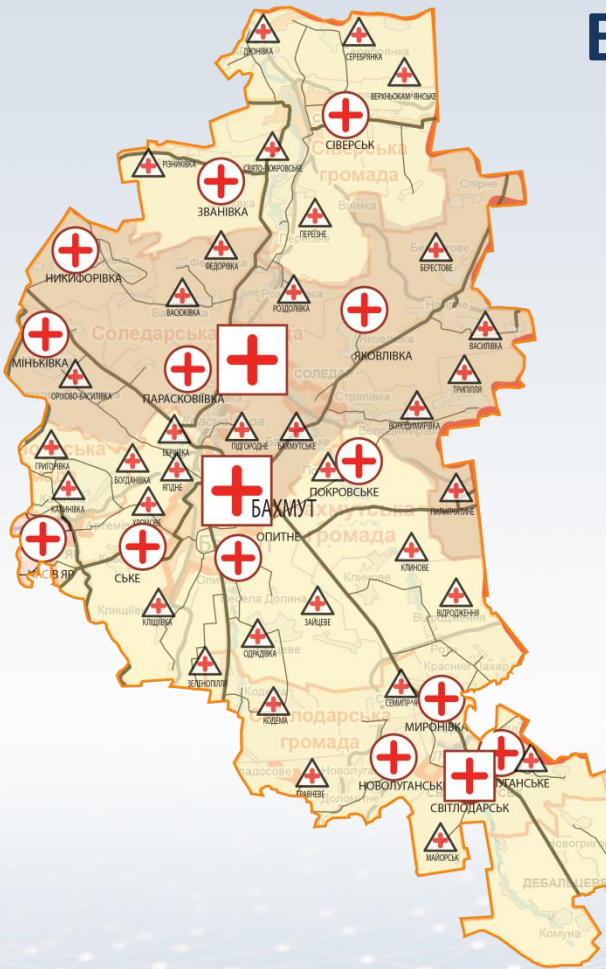
| Всього населення | | 43594 |
|-------------------------|---------------------------------|---|
| Тип закладу | Кількість | Розташування |
| ЦПМСД | 1 | м. Лиман |
| Амбулаторії | 12 (з них 3 – в місті Лиман) | смт. Дробишеве, с. Торське, с. Рубці, смт.Новоселівка, сел. Нове, смт.Зарічне, смт.Ярова, смт. Ямпіль |
| ФАПи та ФП | 19 | с. Щурове, с. Старий Караван, с. Ставки, с. Діброва, с. Колодязі, смт.Дробишеве, с. Ямпіль, с. Яцьке, с. Коровий Яр, с. Лозове, с. Шандриголове, с. Олександрівка, с. Карпівка, с. Рідкодуб, с. Зелена Долина, с. Терни, с. Закітне, с. Крива Лука, с. Озерне |

Лиманська ОТГ спроможна мережа



| Територія доступності | Кількість населених пунктів | Чисельність мешканців, осіб | Тип місць надання ПМД |
|-----------------------|-----------------------------|-----------------------------|----------------------------|
| Всього | 40 | 43594 | |
| Центральна | 9 | 26908 | АГ(2), АМ(3), ПЗ(6) |
| ТД I порядку | 25 | 14912 | АМ(6), ПЗ(9) |
| ТД II порядку | 6 | 1774 | АМ(1), ПЗ(3) |

Бахмутський район та Соледарська ОТГ

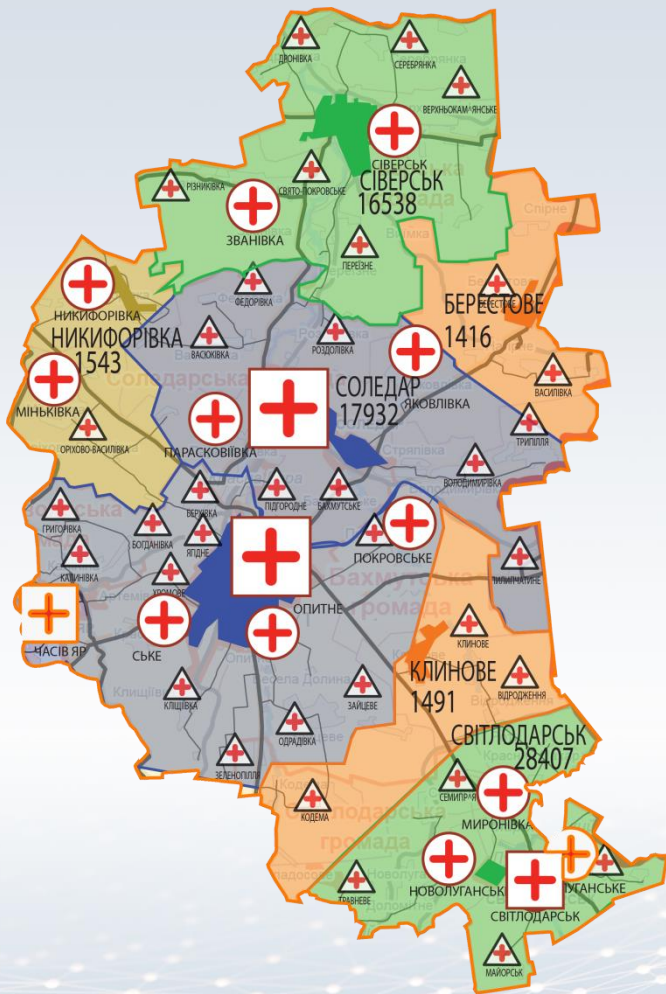


| | Кількість населених пунктів | Чисельність мешканців, осіб |
|------------------------|-----------------------------|-----------------------------|
| Бахмутський р-н | 71 | 74443 |
| Соледарська ОТГ | 37 | 20891 |

| Бахмутський р-н | Кількість нас. пунктів | Розташування |
|--------------------|------------------------|--|
| ЦПМСД | 1 | м. Бахмут |
| Амбулаторії | 10 | м.Сіверськ, с.Іванівка, с.Опитне, с.Званівка, с.Покровське, смт.Миронівське, м.Світлодарськ, Часів Яр, с.Луганське, с.Новолуганське |
| ФАПи та ФП | 25 | с. Травневе, с. Семигір'я, с. Зайцево, с. Кодема, с. Зеленопілля, с. Одрадне, с. Ягідне, с.Покровське, с.Дронівка, с.Серебрянка, с.Верхньокам'янка, с. Різниківка-1, с. Різниківка -2, с.Свято-Покровське, с. Переїздне, с.Кліщівка, с.Хромове, с.Берхівка, с. Григорівка, с.Богданівка, с. Калинівка, с.Луганське, с.Клинове, с.Відроджене, с.Майорськ, |

| Соледарська ОТГ | Кількість населених пунктів | Розташування |
|--------------------|-----------------------------|---|
| ЦПМСД | 1 | м. Соледар |
| Амбулаторії | 5 | м. Соледар, с. Міньківка, с. Никифорівка, с.Яковлівка, с. Парасковіївка |
| ФАПи та ФП | 11 | с. Федорівка, с. Роздолівка, с. Оріхово-Василівка, с. Васюківка, с. Пилипчатино, с. Підгородненське, с. Бахмутка, с. Василівка, с. Берестове, с. Володимирівка, с. Трипілля |

Бахмутський район та Соледарська ОТГ

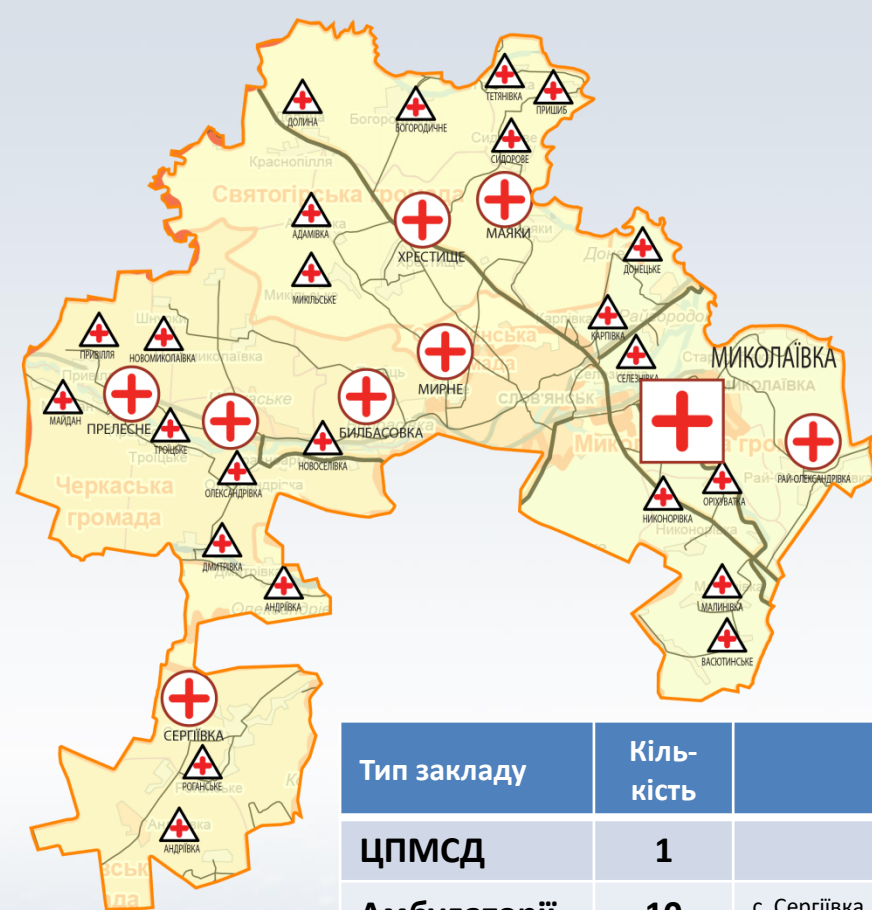


| Територія доступності | Кількість населених пунктів | Чисельність мешканців, осіб | Тип місць надання ПМД |
|--|-----------------------------|-----------------------------|-----------------------|
| Всього населення Бахмутський р-н. | 54 | 71484 | |
| Центральна | 19 | 25048 | АГ(2),АМ(2), ПЗ(11) |
| ТД I порядку | 27 | 44945 | АГ(2),АМ(4), ПЗ(11) |
| ТД II порядку | | 0 | |
| Периферійна ТД | 3 | 1491 | ПЗ(3) |
| Соледарська ОТГ | 37 | 20891 | |
| (Центральна ТД) | 20 | 17932 | АГ(1),АМ(2), ПЗ(8) |
| ТД II порядку | 9 | 1543 | АМ(2),ПЗ(1) |
| Периферійна ТД | 8 | 1416 | ПЗ(2) |

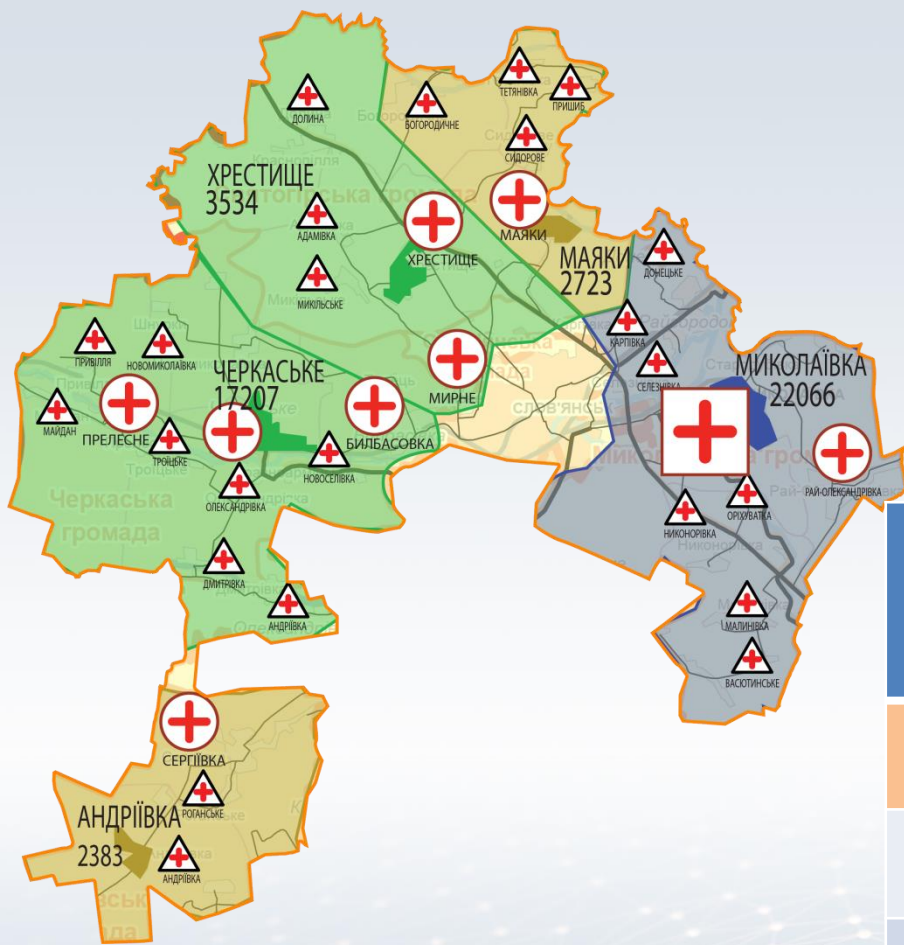
Слов'янський район

| | Кількість населених пунктів | Чисельність мешканців, осіб |
|-------------------------|-----------------------------|-----------------------------|
| Всього населення | 48 | 47913 |

| Тип закладу | Кількість | Розташування |
|--------------------|-----------|---|
| ЦПМСД | 1 | смт. Миколаївка |
| Амбулаторії | 10 | с. Сергіївка, с. Маяки, с.Прелесне, с.Мирне, с.Хрестище, с.Рай-Олександрівка, с.Билбасовка, смт.Миколаїка, смт.Черкаське, смт. Райгородок |
| ФАПи та ФП | 24 | с. Андріївка, с. Новомиколаївка, с. Олександрівка, с.Троїцьке, с.Карпівка, с.Селезнівка, с.Дмитрівка, с.Андріївка, с. Роганське, с. Микільське, с.Адамівка, с. Богородичне, с. Долина, с.Майдан, с.Привілля, с.Малинівка, с. Васютинське, с.Оріхуватка, с.Никонорівка, с.Сидорове, с.Тетянівка, с. Пришиб, с.Донецьке, с. Новоселівка |

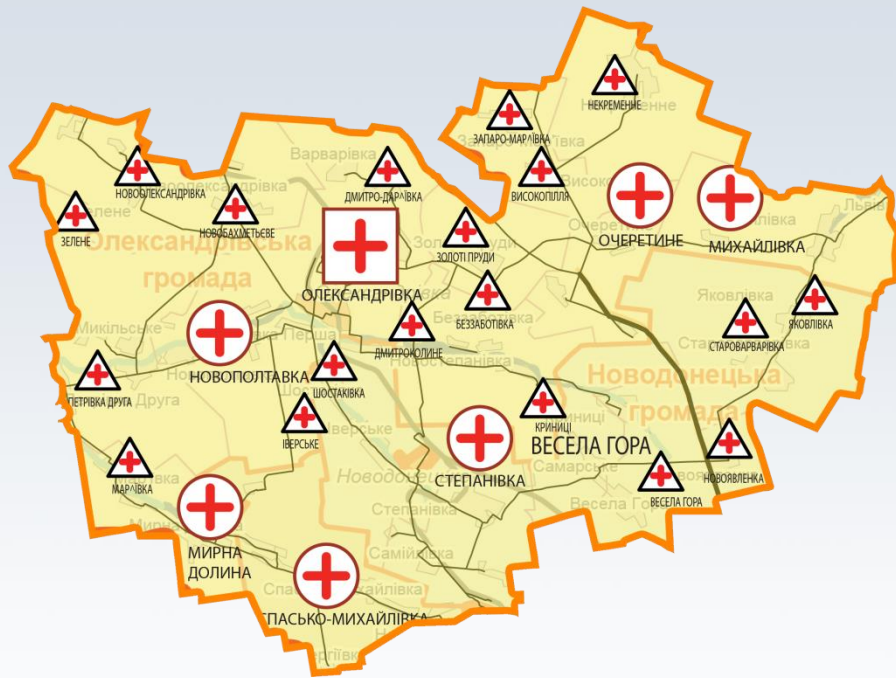


Слов'янський район



| Територія доступності | Кількість населених пунктів | Чисельність мешканців, осіб | Тип місць надання ПМД |
|-------------------------|-----------------------------|-----------------------------|---------------------------|
| Всього населення | 48 | 47913 | |
| Центральна | 15 | 22066 | АГ(1),АМ(2), ПЗ(7) |
| ТД I порядку | 23 | 20741 | АМ(5),ПЗ(11) |
| ТД II порядку | 10 | 5106 | АМ(2),ПЗ(6) |

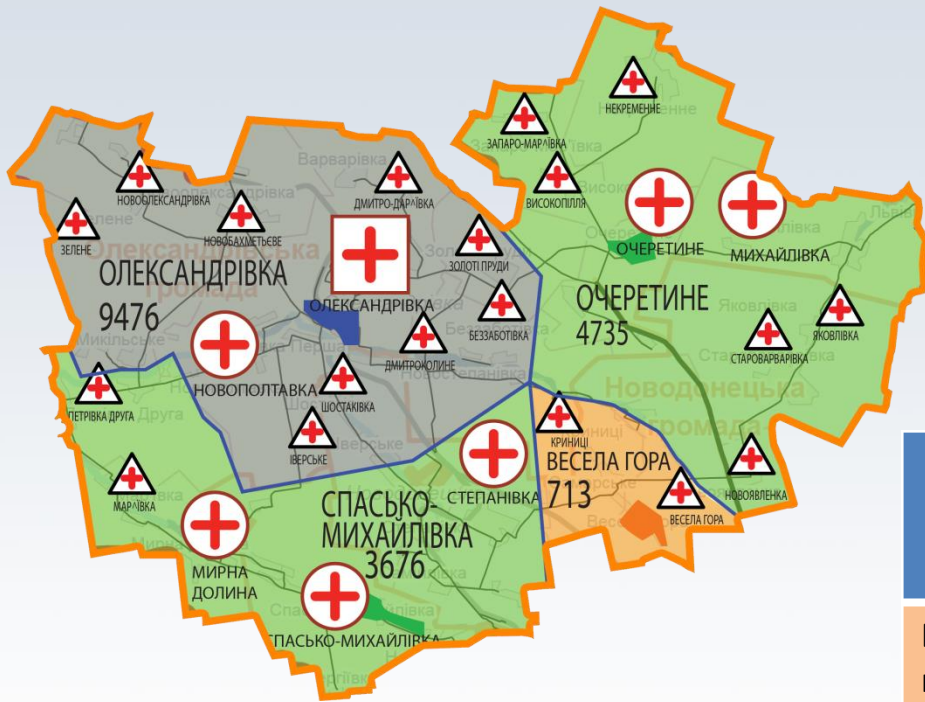
Олександрівський район



| Територія доступності | Кількість населених пунктів | Чисельність мешканців, осіб |
|-----------------------|-----------------------------|-----------------------------|
| Всього населення | 61 | 18600 |

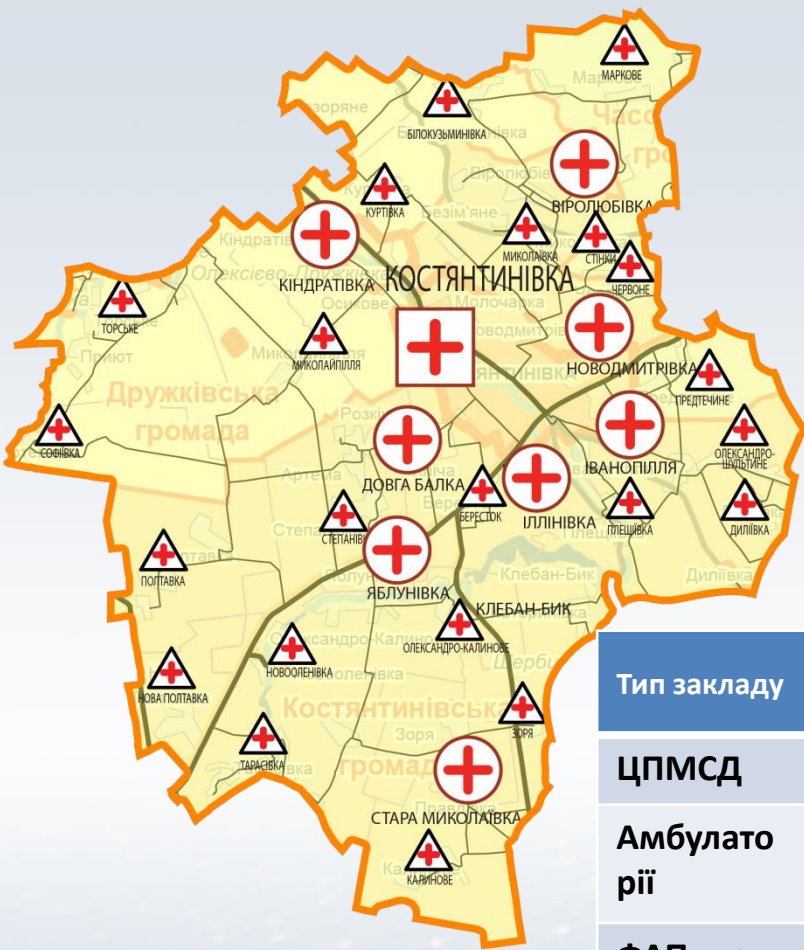
| Тип закладу | Кількість | Розташування |
|-------------|-----------|---|
| ЦПМСД | 1 | смт. Олександрівка |
| Амбулаторії | 7 | Смт. Олександрівка, с.Очеретине, с.Михайлівка, с.Мирна Долина, с.Спасько-Михайлівка, с. Степанівка, с. Новополтавка |
| ФАПи та ФП | 19 | с. Некремене, с. Золоті Пруди, с. Запаро-Мар'івка, с. Високопілля, с. Яківлівка, с. Старо-Варварівка, с. Мар'янка, с. Весела Гора, с. Ново-Явленка, с. Криниці, с. Шостаківка, с.Ново-Бахметієво, с.Беззаботівка, с. Новоолександрівка, с. Зелене, с. Дмитро-Дар'івка, с. Іверське, с. Петрівка Друга, с. Дмитро-Коліно |

Олександрівський район



| Територія доступності | Кількість населених пунктів | Чисельність мешканців, осіб | Тип місць надання ПМД |
|-----------------------|-----------------------------|-----------------------------|-----------------------|
| Всього населення | 61 | 18600 | |
| Центральна | 27 | 9476 | АГ(1),АМ(1), ПЗ(9) |
| ТД I порядку | 30 | 8411 | АМ(5),ПЗ(9) |
| Периферий на ТД | 4 | 713 | ПЗ(1) |

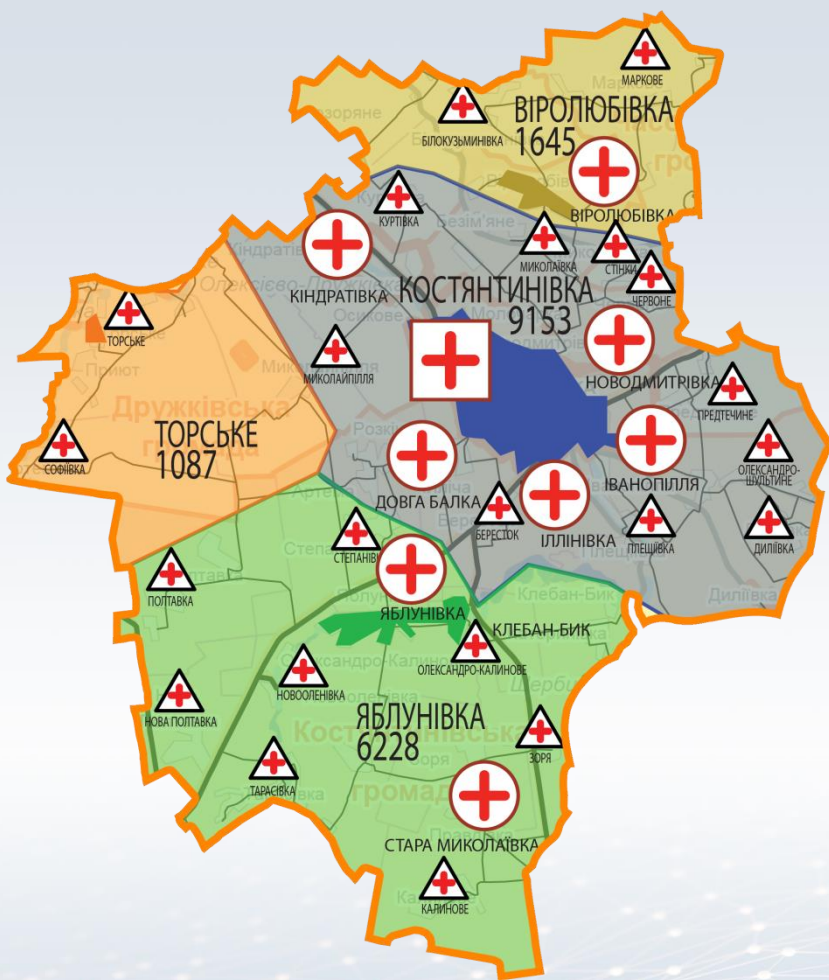
Костянтинівський район



| | Кількість населених пунктів | Чисельність мешканців, осіб |
|-------------------------|-----------------------------|-----------------------------|
| Всього населення | 60 | 18113 |

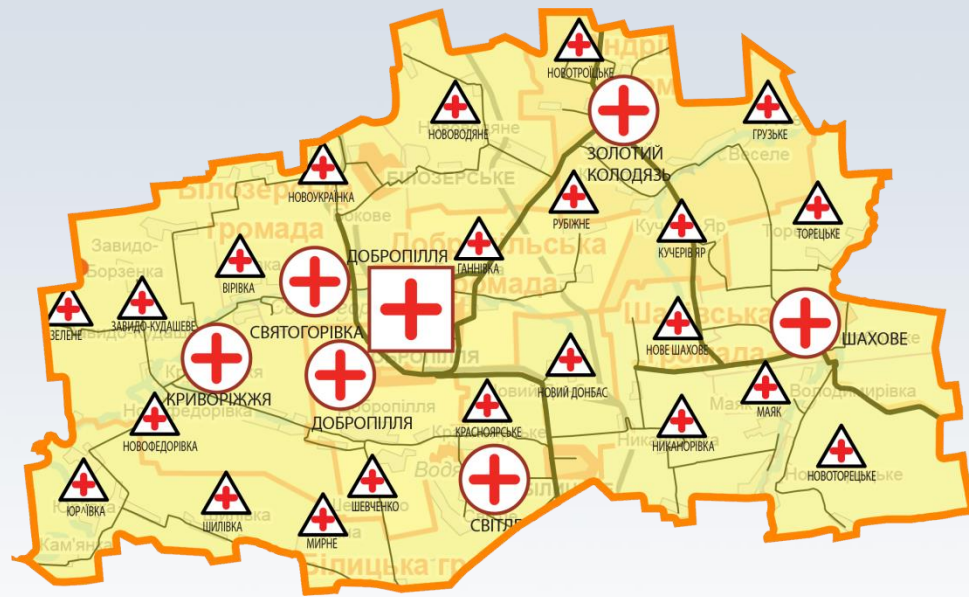
| Тип закладу | Кількість | Розташування |
|--------------------|-----------|--|
| ЦПМСД | 1 | с-ще Клебан-Бик |
| Амбулаторії | 9 | с. Кіндратівка, с. Віролюбівка, с. Новодмитрівка, с. Довга Балка, с. Іванопілля, с. Іллінівка, с. Стара Миколаївка, с. Яблунівка, Центральна амб. |
| ФАПи та ФП | 22 | с. Торське, с. Куртівка, с. Білокузьминівка, с. Марково, с. Бересток, с. Стінки, с. Миколаївка, с. Червоне, с. Степанівка, с. Миколайпілля, с. Софіївка, с. Новооленівка, с. Олександро-Калинове, с. Полтавка, с. Нова Полтавка, с. Тарасівка, с. Зоря, с. Калинове, с. Предтечине, с. Олександро-Шульutine, с. Диліївка, с. Плещіївка |

Костянтинівський район



| Територія доступності | Кількість населених пунктів | Чисельність мешканців, осіб | Тип місць надання ПМД |
|-------------------------|-----------------------------|-----------------------------|-----------------------|
| Всього населення | 60 | 18113 | |
| Центральна | 26 | 9153 | АМ(5), ПЗ(10) |
| ТД I порядку | 19 | 6228 | АМ(3), ПЗ(8) |
| ТД II порядку | 9 | 1645 | АМ(1), ПЗ(2) |
| Периферий на ТД | 15 | 2732 | ПЗ(2) |

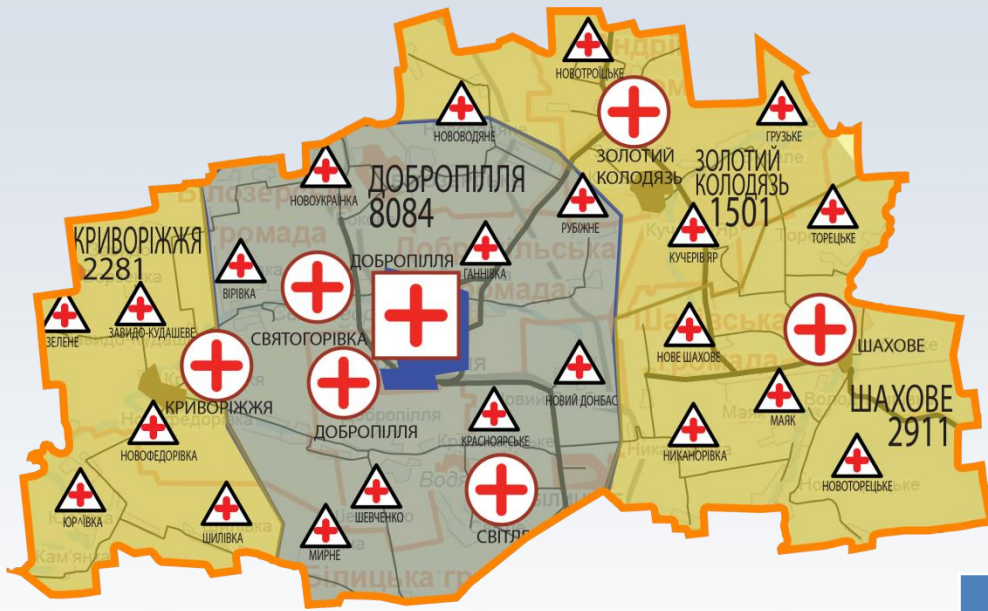
Добропільський район



| Територія доступності | Кількість населених пунктів | Чисельність мешканців, осіб |
|-----------------------|-----------------------------|-----------------------------|
| Всього населення | 59 | 14777 |

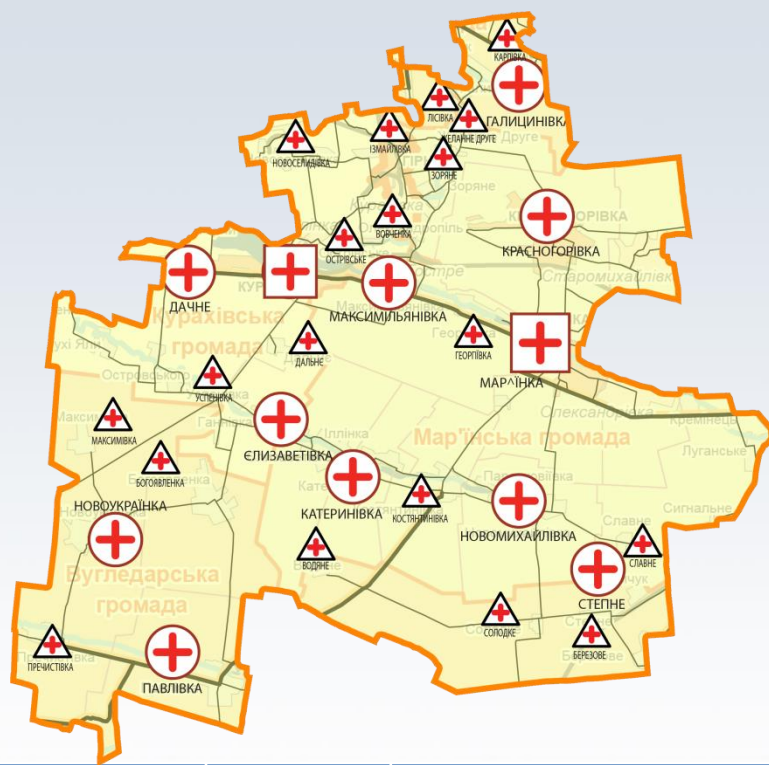
| Тип закладу | Кількість | Розташування |
|-------------|-----------|--|
| ЦПМСД | 1 | Добропілля |
| Амбулаторії | 7 | Центральна (м.Добропілля), с.Добропілля, с.Золотий Колодязь, с.Шахове, с. Криворіжжя, с.Святогорівка, с.Світле |
| ФАПи та ФП | 22 | с.Новотроїцьке, с.Рубежане, с.Вірівське, с.Новоукраїнка, с.Леніне, с.Зелене, с.Красноярське, с.Новий Донбас, с.Шевченко, с.Завидо-Кудашево, с.Юрківка, с.Шилове, с.Грузьке, с.Кучерів'яр, с.Нововодяне, с.Ганнівка, с.Новофедорівка, с.Торецьке, с.Новоторецьке, с.Рози Люксембург, с.Маяки, с.Никанорівка |

Добропільський район



| Територія доступності | Кількість населених пунктів | Чисельність мешканців, осіб | Тип місць надання ПМД |
|-----------------------|-----------------------------|-----------------------------|-----------------------|
| Всього населення | 59 | 14777 | |
| Центральна | 28 | 8084 | АМ(4), ПЗ(9) |
| ТД II порядку | 31 | 6693 | АМ(3), ПЗ(13) |
| | | | |

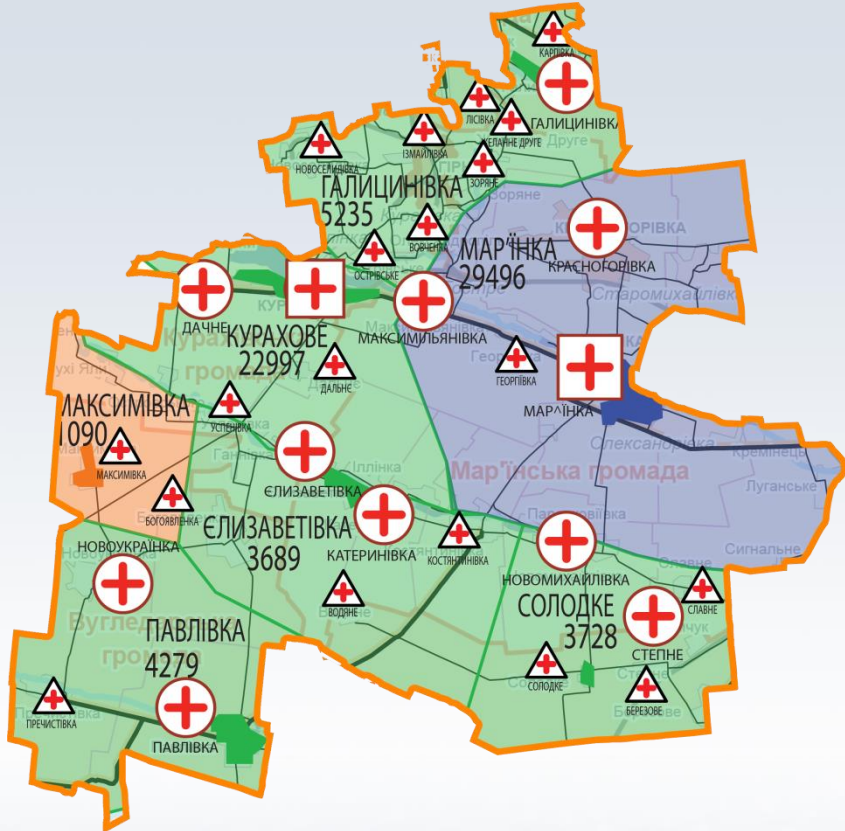
Мар'їнський район



| Територія доступності | Кількість населених пунктів | Чисельність мешканців, осіб |
|-----------------------|-----------------------------|-----------------------------|
| Всього населення | 53 | 70890 |

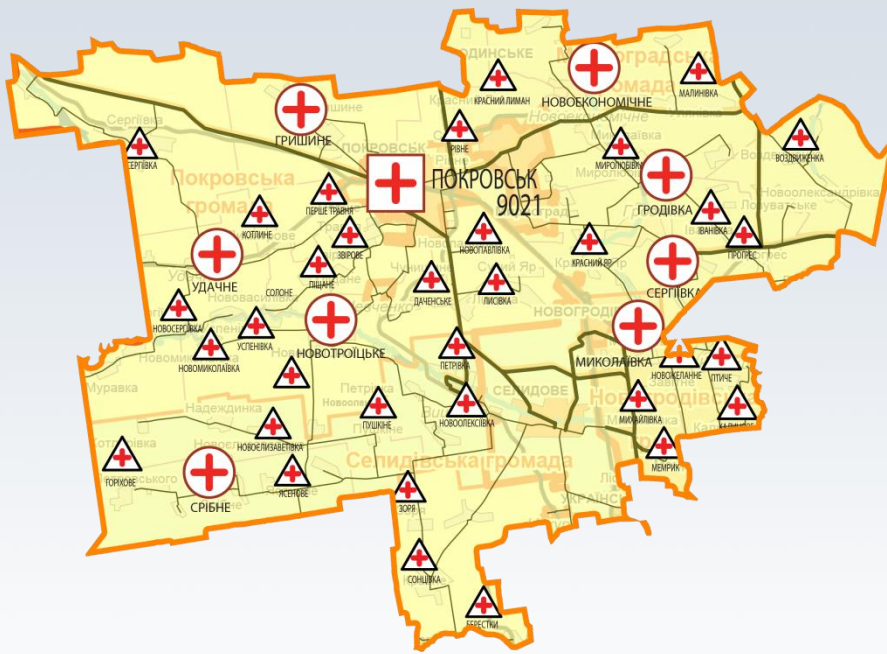
| Тип закладу | Кількість | Розташування |
|-------------|-----------|---|
| ЦПМСД | 1 | м. Мар'інка |
| Амбулаторії | 12 | с. Галицинівка, с. Старомихайлівка, с. Новомихайлівка, с. Максимільянівка, с. Красногорівка, с. Олександрівка, с. Мар'інка, с. Степне, с. Дачне, с. Павлівка, с. Новоукраїнка, с. Єлизаветівка, с. Катеринівка, м. Курахівка |
| ФАПи та ФП | 19 | с. Прецистівка, с. Водяне, с. Костянтинівка, с. Славне, с. Желанне Друге, с. Зоряне, с. Карлівка, с. Лісівка, с. Дальнє, с. Острівського, с. Новоселидівка, с. Вовченка, с. Ізмайлівка, с. Березове, с. Солодке, с. Максимівка, с. Богоявленка, с. Успенівка, с. Георгіївка |

Мар'їнський район



| Територія доступності | Кількість населених пунктів | Чисельність мешканців, осіб | Тип місць надання ПМД |
|-------------------------|-----------------------------|-----------------------------|-------------------------------------|
| Всього населення | 53 | 70890 | |
| Центральна | 7 | 29496 | АГ(1), АМ(2), ПЗ(1) |
| ТД I порядку | 35 | 39928 | АГ(1), АМ(8), ПЗ(16) |
| Периферийна ТД | 6 | 1090 | ПЗ(2) |

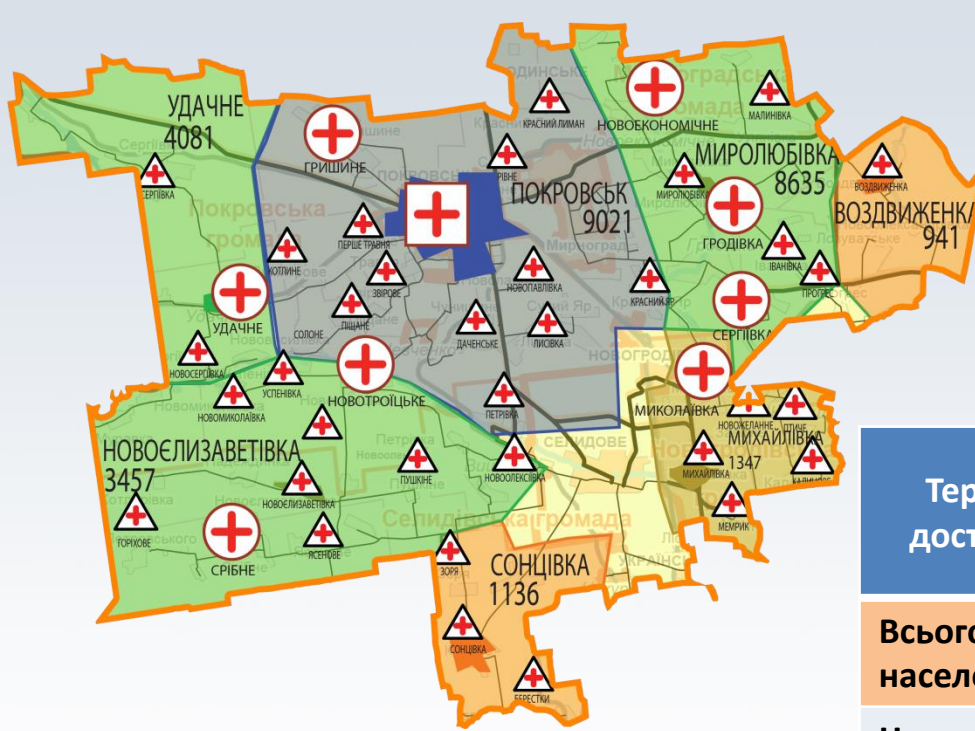
Покровський район



| Територія доступності | Кількість населених пунктів | Чисельність мешканців, осіб |
|-----------------------|-----------------------------|-----------------------------|
| Всього населення | 98 | 28618 |

| Тип закладу | Кількість | Розташування |
|-------------|-----------|---|
| ЦПМСД | 1 | м. Покровськ |
| Амбулаторії | 9 | м. Покровськ, смт. Гришине, с. Новоекономічне, с. Гродівка, с. Удачне, с. Сергіївка, с. Новотроїцьке, с. Миколаївка, с. Срібне. |
| ФАПи та ФП | 34 | с. Солоне, с.Піщане, с. Звірове, с. Прогрес, с. Воздвиженівка, с. Малинівка, с. Красний лиман, с. Миролюбівка, с. Рівне, с.Красний Яр, с. Сергіївка, с.Іванівка, с. Новомиколаївка, с. Котлине, с.Перше Травня, с. Успенівка, с.Новоелизаветівка, с.Пушкіне, с.Петрівка, с.Новоолексіївка, с.Ясенове, с.Горіхове, с.Сонцівка, с.Берестки, с.Зоря, с.Михайлівка, с.Мемрик, с.Калинове, с.Птиче, с. Новосенгіїка, с.Новожеланне, с.Лисівка, с.Новопавлівка, с.Даченське |

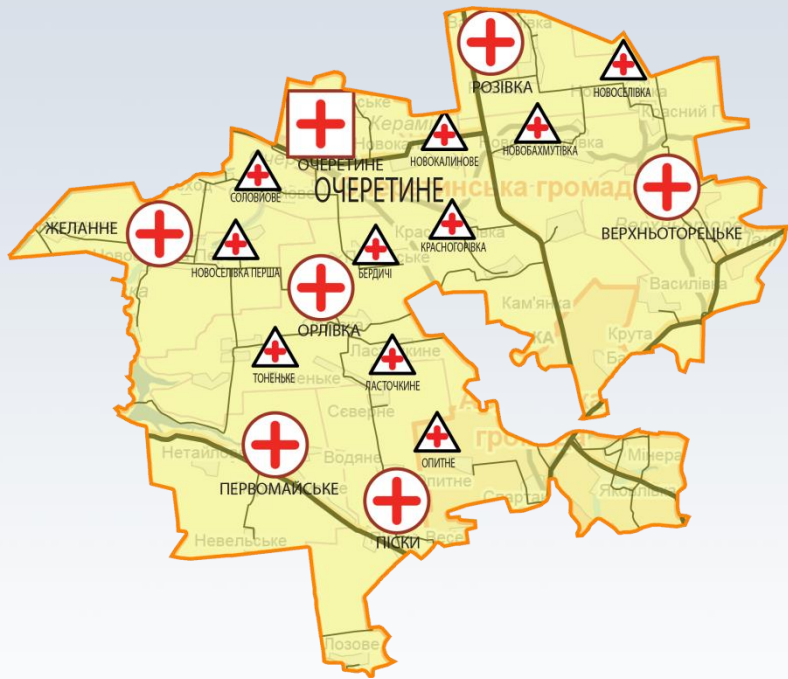
Покровський район



| Територія доступності | Кількість населених пунктів | Чисельність мешканців, осіб | Тип місць надання ПМД |
|-----------------------|-----------------------------|-----------------------------|-----------------------|
| Всього населення | 98 | 28618 | |
| Центральна | 32 | 9021 | АГ(1), АМ(2), ПЗ(11) |
| ТД I порядку | 6 | 16173 | АМ(5), ПЗ(14) |
| ТД II порядку | 43 | 1347 | АМ(1), ПЗ(5) |
| Периферійна ТД | 17 | 2077 | ПЗ(4) |

Ясинуватський район

| Територія доступності | Кількість населених пунктів | Чисельність мешканців, осіб |
|-----------------------|-----------------------------|-----------------------------|
| Всього населення | 38 | 18994 |



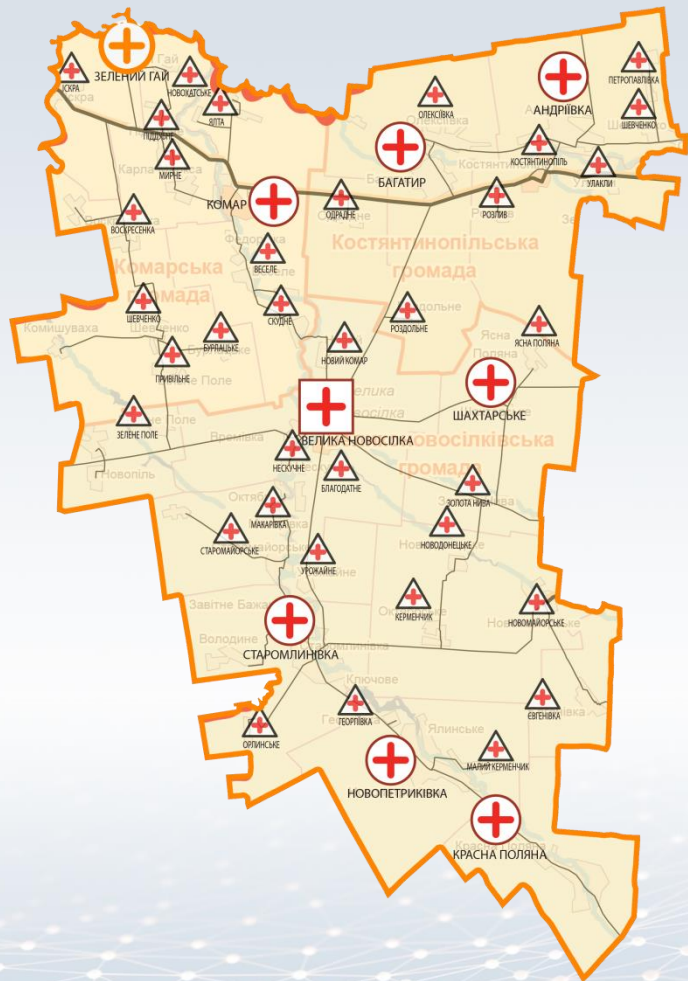
| Тип закладу | Кількість | Розташування |
|-------------|-----------|--|
| ЦПМСД | | с. Очеретине |
| Амбулаторії | 7 | с. Очеретине, с. Желанне, с. Розівка, с. Верхньоторецьке, с. Орлівка, с. Первомайське, с. Піски |
| ФАПи та ФП | 10 | с.Новокаліново, с.Соловійово, с.Красногорівка, с.Опитне, с.Бердичі, с.Тоненьке, с.Ласточкіно, с.Новоселівка-1, с.Новобахмутівка, с.Новоселівка-3 |

Ясинуватський район



| Територія доступності | Кількість населених пунктів | Чисельність мешканців, осіб | Тип місць надання ПМД |
|-----------------------|-----------------------------|-----------------------------|-----------------------|
| Всього населення | 38 | 18994 | |
| Центральна | 14 | 7235 | АГ(1), ПЗ(4) |
| ТД I порядку | 15 | 9497 | АМ(4), ПЗ(3) |
| ТД II порядку | 9 | 2262 | АМ(2), ПЗ(3) |

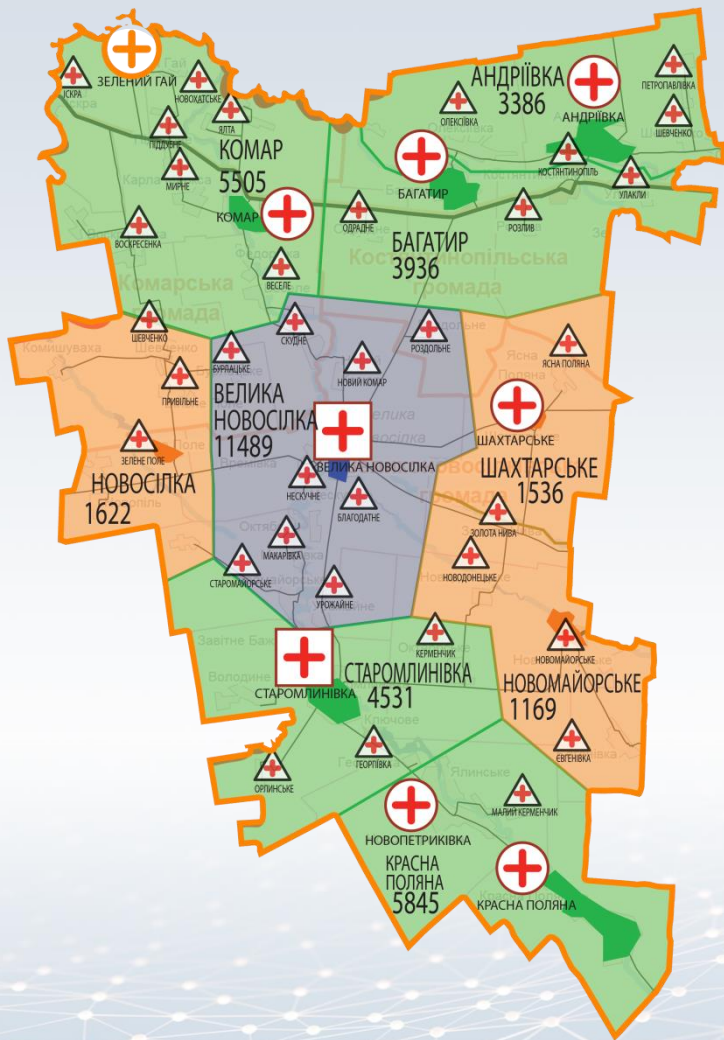
Велико-Новосілківський район



| Територія доступності | Кількість населених пунктів | Чисельність мешканців, осіб |
|-----------------------|-----------------------------|-----------------------------|
| Всього населення | 67 | 39019 |

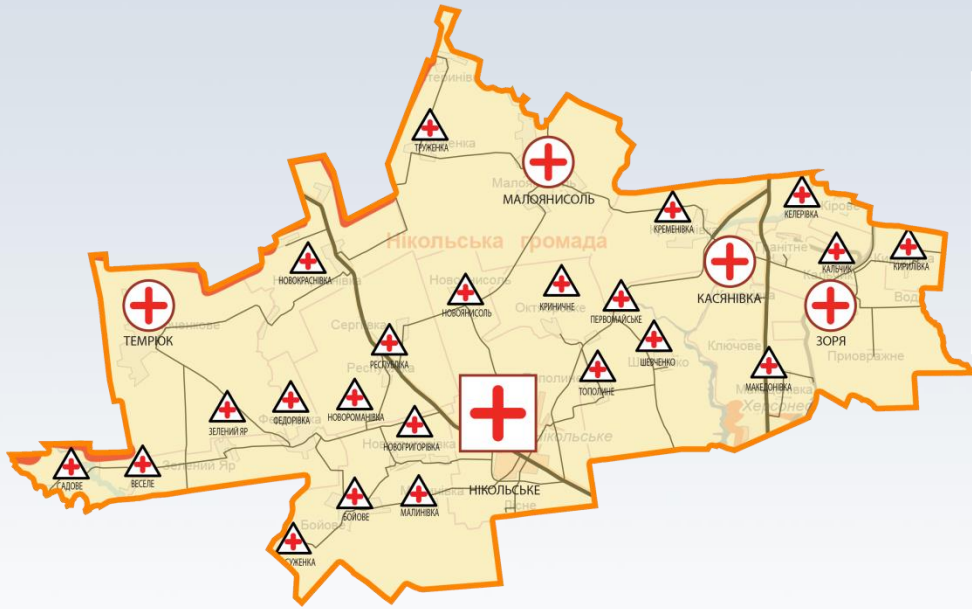
| Тип закладу | Кількість | Розташування |
|-------------|-----------|--|
| ЦПМСД | 1 | смт. Велика Новосілка |
| Амбулаторії | 9 | смт. Велико-Новосілка, с. Зелений Гай, с. Багатир, Андріївка, с. Шахтарське, с. Старомлинівка, с. Красна Поляна, с. Новопетриківка, с. Комар |
| ФАПи та ФП | 35 | с. Скудное, с. Воскресенка, с. Петропавлівка, с. Шевченко, с. Олексіївка, с. Новий Комар, с. Керменчик, с. Нескучне, с. Євгенівка, с. Зелене Поле, с. Іскра, с. Костянтинопіль, с. Улакли, с. Розлів, с. Георгіївка, с. М. Керменчік, с. Новодонецьке, с. Новомайорське, с. Благодатне, с. Піддубне, с. Новохатське, с. Мирне, с. Роздолльне, с. Отрадне, с. Веселе, с. Ялта, с. Старомайорське, с. Урожайне, с. Макарівка, с. Орліньське, с. Золота Ніва, с. Ясна Поляна, с. Бурлацьке, с. Привольне, с. Шевченко |

Велико-Новосілівський район



| Територія доступності | Кількість населених пунктів | Чисельність мешканців, осіб | Тип місць надання ПМД |
|-----------------------|-----------------------------|-----------------------------|-----------------------|
| Всього населення | 67 | 39019 | |
| Центральна | 14 | 11489 | АГ(1), ПЗ(9) |
| ТД I порядку | 39 | 23203 | АГ(1), АМ(7), ПЗ(18) |
| Периферийна ТД | 14 | 4327 | АМ(1), ПЗ(8) |

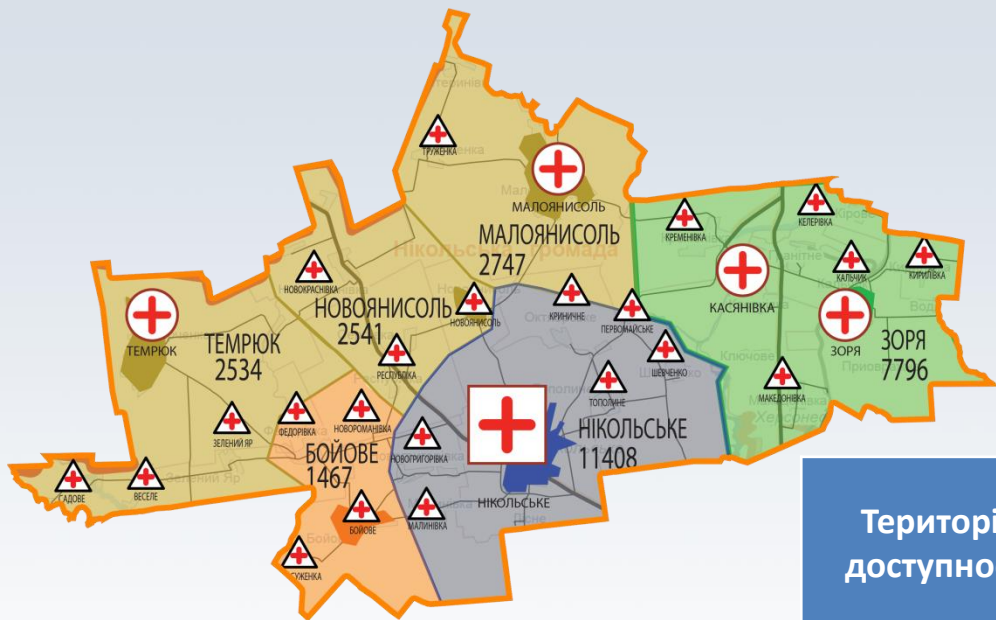
Нікольський район



| Територія доступності | Кількість населених пунктів | Чисельність мешканців, осіб |
|-----------------------|-----------------------------|-----------------------------|
| Всього населення | 43 | 28493 |

| Тип закладу | Кількість | Розташування |
|-------------|-----------|---|
| ЦПМСД | 1 | сmt. Нікольське |
| Амбулаторії | 5 | Сmt. Нікольське, с. Темрюк, с.Малоянисоль, с. Касянівка, с. Зоря |
| ФАПи та ФП | 22 | с.Новокраснівка, с.Зелений Яр, с.Кирилівка, с.Федорівка, с.Келерівка, с.Кременівка, с.Кальчик, с.Македонівка, с.Тополине, с.Шевченко, с.Первомайське, с. Криничне, с.Новоянісль, с.Новороманівка, с.Труженка, с. Веселе, с.Садове, с.Республіка, с.Малинівка, с.Новогригорівка, с.Суженка, с.Бойове |

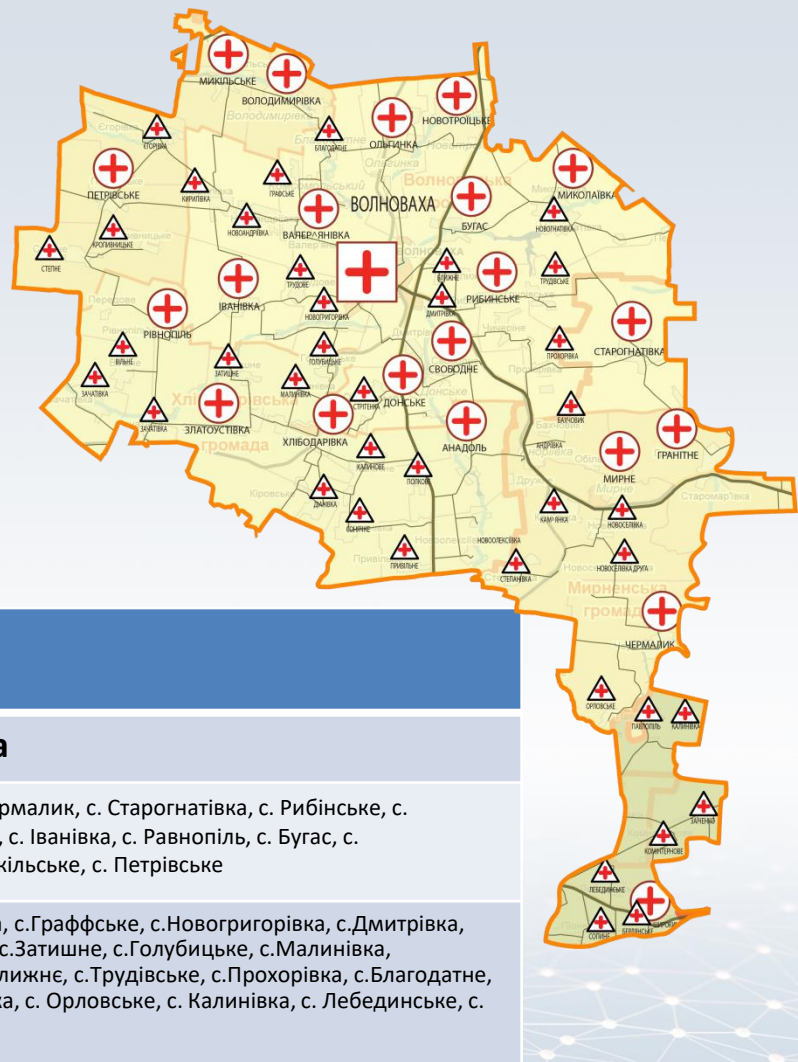
Нікольський район



| Територія доступності | Кількість населених пунктів | Чисельність мешканців, осіб | Тип місць надання ПМД |
|-----------------------|-----------------------------|-----------------------------|-----------------------|
| Всього населення | 43 | 28493 | |
| Центральна | 9 | 11408 | АГ(1), ПЗ(6) |
| ТД I порядку | 14 | 7796 | АМ(2), ПЗ(5) |
| ТД II порядку | 13 | 5075 | АМ(2), ПЗ(7) |
| Периферійна ТД | 7 | 4214 | ПЗ(4) |

Волноваський район

| Територія доступності | Кількість населених пунктів | Чисельність мешканців, осіб |
|-----------------------|-----------------------------|-----------------------------|
| Всього населення | 94 | 93285 |



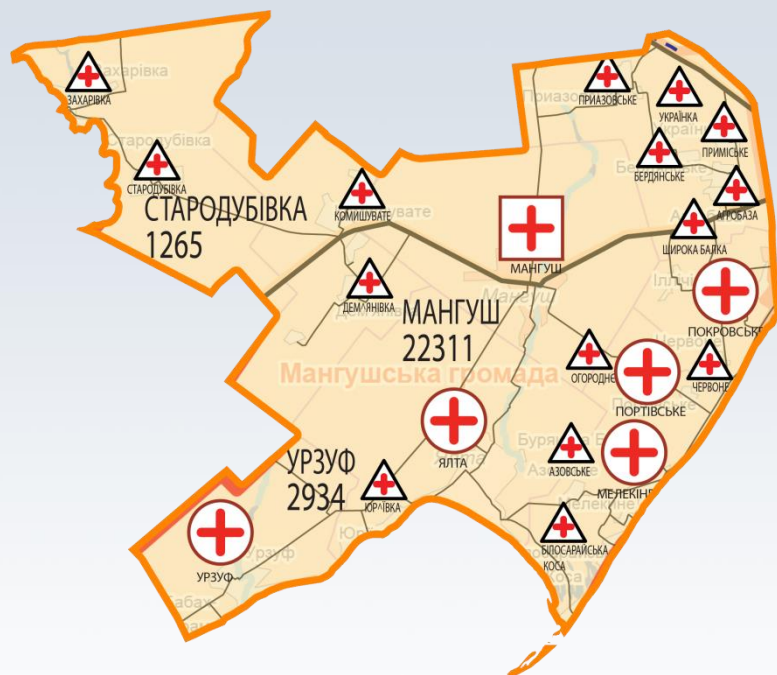
| Тип закладу | Кількість | Розташування |
|-------------|-----------|---|
| ЦПМСД | 1 | м. Волноваха |
| Амбулаторії | 23 | м. Волноваха, с. Микільське, с. Широкіне, с. Мирне, с. Гранітне, с. Чермалик, с. Старогнатівка, с. Рибінське, с. Анадоль, с. Донське, с. Свободне, с. Хлібодарівка, с. Златоустівка, с. Іванівка, с. Равнопіль, с. Бугас, с. Валеріанівка, с. Ольгінка, с. Новотроїцьке, с. Володимирівка, с. Микільське, с. Петрівське |
| ФАПи та ФП | 39 | с. Привольне, с. Сонячне, с. Полкове, с. Кирилівка, с. Ново- Андріївка, с.Графське, с.Новогригорівка, с.Дмитрівка, с.Стрітенка, с.Зачатівка, ст.Зачатівка, с.Вольне, с.Трудове, с.Діанівка, с.Затишне, с.Голубицьке, с.Малинівка, с.Калинове, с.Новогнатівка, с.Егорівка, с.Степне, с.Кропівницьке, с.Ближнє, с.Трудівське, с.Проخورівка, с.Благодатне, с. Бахчовик, с. Кам'янка, с. Новоселівка 2, с. Новоселівка, с. Степанівка, с. Орловське, с. Калинівка, с. Лебединське, с. Сопине, с. Бердянське, с. Заїченко, с. Комінтерново, с. Павлопіль |

Волноваський район



| Територія доступності | Кількість населених пунктів | Чисельність мешканців, осіб | Тип місць надання ПМД |
|-----------------------|-----------------------------|-----------------------------|-----------------------|
| Всього населення | 94 | 93285 | |
| Центральна | 20 | 36393 | АГ(1), АМ(5), ПЗ(7) |
| ТД I порядку | 44 | 43304 | АМ(11), ПЗ(17) |
| ТД II порядку | 26 | 10817 | АМ(5), ПЗ(13) |
| Периферійна ТД | 4 | 2771 | АМ(1), ПЗ(2) |

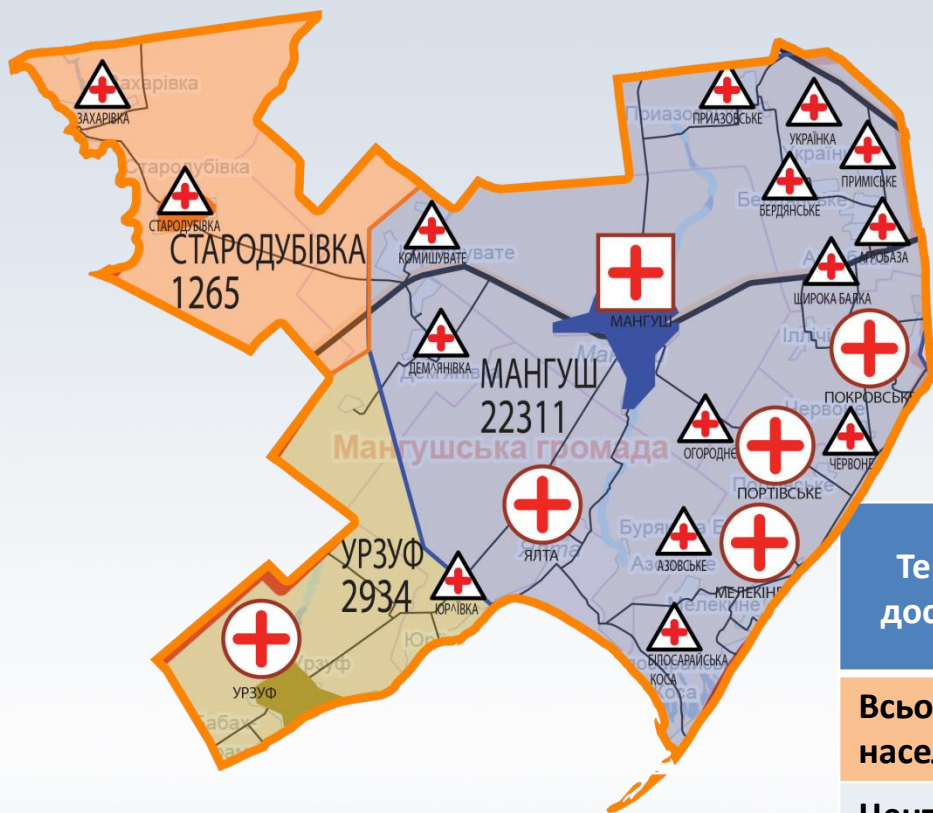
Мангушський район



| Територія доступності | Кількість населених пунктів | Чисельність мешканців, осіб |
|-----------------------|-----------------------------|-----------------------------|
| Всього населення | 26 | 26510 |

| Тип закладу | Кількість | Розташування |
|-------------|-----------|--|
| ЦПМСД | 1 | сmt. Мангуш |
| Амбулаторії | 6 | сmt. Мангуш, сmt. Ялта, сmt. Урзуф, сmt. Мелекино, сmt. Покровське, сmt. Портівське |
| ФАПи та ФП | 15 | с. Азовське, с. Бердянськ, с. Камишувате, с. Захарівка, с. Юр"ївка, с. Білосарай, с. Огороднє, с. Українське, с. Примиське, с. Червоне, с. Стародубівка, с. Широка Балка, с. Приазовське, с. Дем"янівка, с. Агробаза |

Мангушський район



| Територія доступності | Кількість населених пунктів | Чисельність мешканців, осіб | Тип місць надання ПМД |
|-----------------------|-----------------------------|-----------------------------|-----------------------|
| Всього населення | 26 | 26510 | |
| Центральна | 21 | 22311 | АГ(1), АМ(4), ПЗ(12) |
| ТД II порядку | 3 | 2934 | АМ(1), ПЗ(1) |
| Периферійна ТД | 2 | 1265 | ПЗ (2) |

Дякую за увагу.

